






TINGMÄRGID

-  Kinnistu piir
-  Projekteeritud veetoru, paigaldus lahtisel meetodil
-  Projekteeritud veetoru, paigaldus kinnisel meetodil
-  Kasutusõigusega ala

KINNISTU ANDMED	
Kinnistu registriosa nr	7931750
Katastriüksuse tunnus	44901:003:0107
Katastriüksuse nimi	13129 Savala-Arvila tee
Kinnistu pindala	4.08 ha
Kasutusõiguse pindala	P-1
	28.8 m ²
OMANIKE ANDMED	
Riigiomand	
Kontaktandmed	
KOOSKÕLASTUSE TEKST	
Maaomanik nõustub maaüksuse positsioon P-1 isikliku kasutusõiguse seadmisega	
.....	
.....	
.....	
.....	
.....	
Kooskõlastaja nim/ allkiri/ kuupäev	
allkirjastatud digitaalselt	

Geoalus:	Koostaja: Geodeesia24 OÜ	Töö nr: 7844-23	Möödistatud: 07.2023
	Kõrgussüsteem: EH2000	Koordinaatsüsteem: L-EST 97	

 K-Projekt Aktsiaselts Ahtri tn 6a, Tallinn, Eesti tel +372 626 4100 kprojekt@kprojekt.ee reg kood 12203754		Projekti nimi: Rääsa küla ühisveevarustus	
Projekti juht	S. Reile	Objekti asukoht: Ida-Viru maakond, Lügánuse vald, Rääsa küla	
Vastutav ins.	L. Tiiter	Joonise nimi: Kooskõlastuse leht nr. 2 13129 Savala-Arvila tee 44901:003:0107	
Faali nimi: 23071_Servituudid.dwg	Koostatud: 19.01.2024	Töö nr: 23071	Stadium: Põhiprojekt
		Dokumendi tähis: KJ	Möötkava: 1:500